






- Тут і в наступних картах – сучасні кордони України
- Межі розселення українців наприкінці XV ст.
- ВОЛИНЬ** Назви українських територій
- Міста-фортеці на межі з Диким Полем, довкола яких гуртувалося осіле українське населення
- Межі територій, які в 1494–1503 рр. відійшли до Великого князівства Московського
- Північна межа володінь Османської імперії та її васалів на початку XVI ст.
- Володіння Османської імперії



 Межі розселення українців у першій половині XVI ст.
ВОЛИНЬ Назви українських територій
 Міста-фортеці на межі з Диким Полем, довкола яких гуртувалося осіле українське населення
 Тут і в наступних картах – Османська імперія та її васали



- Польське королівство до 1569 р.
- Велике князівство Литовське до 1569 р.
- Території, що відійшли від Литви до Польщі в 1569 р.
- Кордон Речі Посполитої 1569 р.

РУСЬКЕ Назви воєводств Речі Посполитої, утворених на українських землях

- Межі та центри воєводств
- Тут і в наступних картах – столиці держав





РІЧ ПОСПОЛИТА

Війна 1594–1596 рр.

- █ Район дій козацького війська С. Наливайка та Г. Лободи у 1594 р.
- Зосередження військ С. Наливайка після угорського походу (вересень 1595 р.)
- █ Зосередження реєстрових та запорозьких козаків Г. Лободи та М. Шаули у 1595 р.
- ✕ Місце об'єднання козацьких загонів та протистояння з військами С. Жолкевського в ур. Гострий Камінь
- Рух військ С. Наливайка
- Рух військ Г. Лободи та М. Шаули

Війна 1591–1593 рр.

- Міста, які склали присягу К. Косинському
- ✕ 1593 Головні битви з роками
- ☼ Облоги міст, які дозволили укласти вигідний мирний договір 1593 р.
- † Місце загибелі Криштофа Косинського
- 🔥 Зруйнування татарами Томаківської Січі
- ▬ Межі району козацької війни під проводом К. Косинського 1591–1593 рр.

- Рух об'єднаних козацьких військ
- Рух військ С. Жолкевського
- ▬ Межі району козацької війни під проводом С. Наливайка, М. Шаули, Г. Лободи 1594–1596 рр.

Дорогичин, Берестя, Варшава, Люблін, Сандомир, Володимир, Луцьк, Степань, Корець, Белз, Кременець, Львів, Галич, Кам'янець, Хотин, Брацлав, Пиків, Прилука, Богуслав, Корсунь, Черкаси, Лубни, Переяслав, Київ, Білогородка, Біла Церква, П'ятка, Мацевичі, Овруч, Чорнобиль, Речиця, Турів, Петриков, Рогачов, Стародуб, Гомель, Могилів, Старий Бихів, Німан, Буг, Прип'ять, Ступи, Тетерів, Сяч, Дністер, Сула, Псел, Рось, Оріль, Самара, Дніпро, Інгул, Бог (п.в. Буг), Азов, Керч, Бахчисарай, Кубань.

МОСКОВСЬКЕ ЦАРСТВО, ВОЛОДІННЯ АВСТРІЇ, ВОЛОДІННЯ ОСМАНСЬКОЇ ІМПЕРІЇ, Запорозжя, КРИМСЬКЕ ХАНСТВО, АЗОВСЬКЕ МОРЕ, ЧОРНЕ МОРЕ.

















Волинь Назви українських земель.

- Столиця Кримського ханства.
- Основні міста Кримського ханства.
- Територія Кримського ханства - васала Османської імперії.

Єдичкульська орда Васальні орди Кримського ханства.

- Татарські шляхи.
- Напрямки набігів татар.



-  Дії військ П. Сагайдачного 1618 р.
-  Підкорені П. Сагайдачним російські міста
-  Облога міста або здобуття його посаду («нижнього» міста) козаками П. Сагайдачного
-  Розміщення військ королевича Володислава
-  Облога Москви 1618 р.
-  Підписання Деулінського перемир'я 1618 р.
-  Землі, що за Деулінським перемир'ям відійшли до Речі Посполитої
-  Межі Чернігівського воєводства, що відійшло до Польщі в складі Речі Посполитої
-  Урочище Суха Діброва
-  Рух козацьких загонів у 1621 р.
-  Посольство П. Сагайдачного до короля Речі Посполитої
-  Рух військ Речі Посполитої
-  Рух військ Османської імперії
-  Хотинська війна 2–28 вересня 1621 р.







- | | | | |
|---|--|---|--|
|  | Обрання гетьманом Тараса Федоровича (Трясила) в 1630 р. |  | Бій «Тарасова ніч» 20 травня 1630 р. |
|  | Рух козацьких загонів Тараса Федоровича (Трясила) |  | Підписання Переяславської мирної угоди 29 травня 1630 р. |
|  | Здобуття повсталими Корсуня і приєднання до них більшості реєстрових козаків |  | Похід Івана Сулими 1635 р. |
|  | Рух коронних військ С. Конецпольського |  | Зруйнування козаками Івана Сулими Кодацької фортеці |
|  | Укріплений козацький табір під Переяславом |  | Облога коронними військами табору І. Сулими неподалік Січі |
|  | Район взаємної партизанської війни – знищення дрібних загонів противника |  | 1 м. Трипілля |



- | | | | |
|--|---|--|--|
| | Перемога козацьких військ | | Облога козацького табору в урочищі Старець. Капітуляція козаків Дмитра Гуні в серпні 1638 р. |
| | Поразки козацьких військ | | Межа регіону козацько-селянських повстань 20–30-х рр. XVII ст. |
| | Облога козацького табору під Боровицею, ув'язнення Павла Бута (Павлюка) в грудні 1637 р. | | Ліквідація Базавлуцької Січі після поразки повстання 1637–1638 рр. |
| | Невдала облога козаками Лубен у травні 1638 р. | | Зведення під наглядом коронних урядників менш захищеної Микитинської Січі |
| | Відступ частини козаків з Яковом Острянином (Остряницею) в межі Московського царства після поразки під Жовнином 10 червня 1638 р. | | |



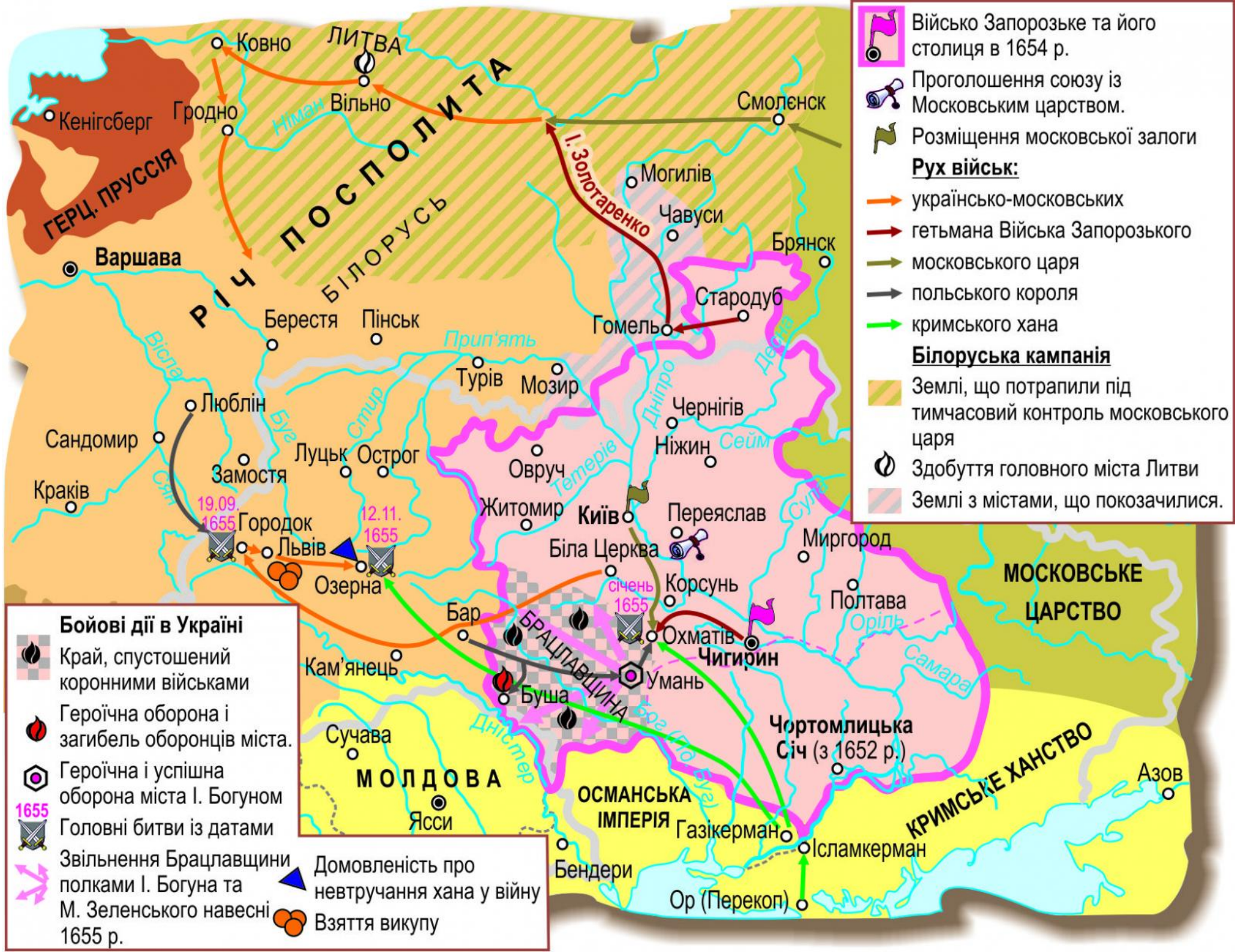
- Межі Запорозжя
- Нестача гармат та набоїв
- Нестача харчів
- Епідемія чуми у війську
- Смерть М. Кривоноса від чуми
- Відступ кримського хана
- Проголошення Б. Хмельницьким програми розбудови української держави у лютому 1649 р.
- Рух козацьких військ 1649 р.
- Зборівський мирний договір (8 серпня 1649 р.)
- Полкові міста в 1649 р.

- Утвердження Б. Хмельницького на Микитинській Січі, проголошення його гетьманом
- Військово-політичний союз із Кримським ханством
- Зосередження коронних військ напередодні бойових дій
- Рух суходільних коронних військ
- Рух річкового загону коронних військ
- Рух військ Б. Хмельницького 1648 р.
- Рух татарських військ
- Урочище Кам'яний затон
- Головні битви 1648–1649 рр.
- Рух об'єднаних татарських та козацьких військ Б. Хмельницького 1648 р.
- Розміщення коша Б. Хмельницького влітку 1648 р.
- Облога міст
- Захоплення Високого Замку поруч Львова
- Взяття викупу з Львова
- Бажання unikнути руйнувань великого українського міста
- Територія та межі Війська Запорозького





Рух козацьких військ 1650 р.	Місця та роки головних битв	Облога королівських військ під Жванем Б. Хмельницьким 1653 р.
Рух козацьких військ 1651 р.	Загибель Тимоша Хмельницького	Територія та межі війська Запорозького згідно Білоцерківського договору
Рух козацьких військ 1652 р.	Мирні договори	Території, повернені під владу Гетьмана, внаслідок перемоги під Батою
Рух козацьких військ 1653 р.	Знищення міста	
Відступ військ	Грабунок міста	
Рух військ Речі Посполитої	Столиця Війська Запорозького	
Рух татарських військ	Облога Вінниці М. Калиновським 1651 р.	



Військо Запорозьке та його столиця в 1654 р.
 Проголошення союзу із Московським царством.
 Розміщення московської залоги

Рух військ:

- українсько-московських
- гетьмана Війська Запорозького
- московського царя
- польського короля
- кримського хана

Білоруська кампанія

- Землі, що потрапили під тимчасовий контроль московського царя
- Здобуття головного міста Литви
- Землі з містами, що покозачилися.

Бойові дії в Україні

- Край, спустошений коронними військами
- Героїчна оборона і загибель оборонців міста.
- Героїчна і успішна оборона міста І. Богуном
- Головні битви із датами
- Звільнення Брацлавщини полками І. Богуна та М. Зеленського навесні 1655 р.
- Домовленість про невтручання хана у війну
- Взяття викупу

1655

- 19.09.1655 Городок
- 12.11.1655 Львів
- січень 1655 Корсунь



РІЧ ПОСПОЛИТА





Обрання гетьманом Юрія Хмельницького 1659 р.



Підписання договорів



Місце завершення Чуднівської кампанії



Місце проведення Чорної ради 1663 р. Обрання гетьманом І. Брюховецького



Обрання гетьманом П. Тетері 1663 р.

Поділ України згідно Андрусівського договору 1667 р.



Столиці Правобережної та Лівобережної Гетьманщин



Правобережна Гетьманщина під зверхністю Речі Посполитої



Лівобережна Гетьманщина під зверхністю Московського царства



Запорозжя під подвійним московсько-польським протекторатом

Антимосковське повстання 1668 р.



Московські залоги напередодні повстання



Межі територій, охоплених повстанням












Московські залоги, які втрималися в українських містах 1668 р.



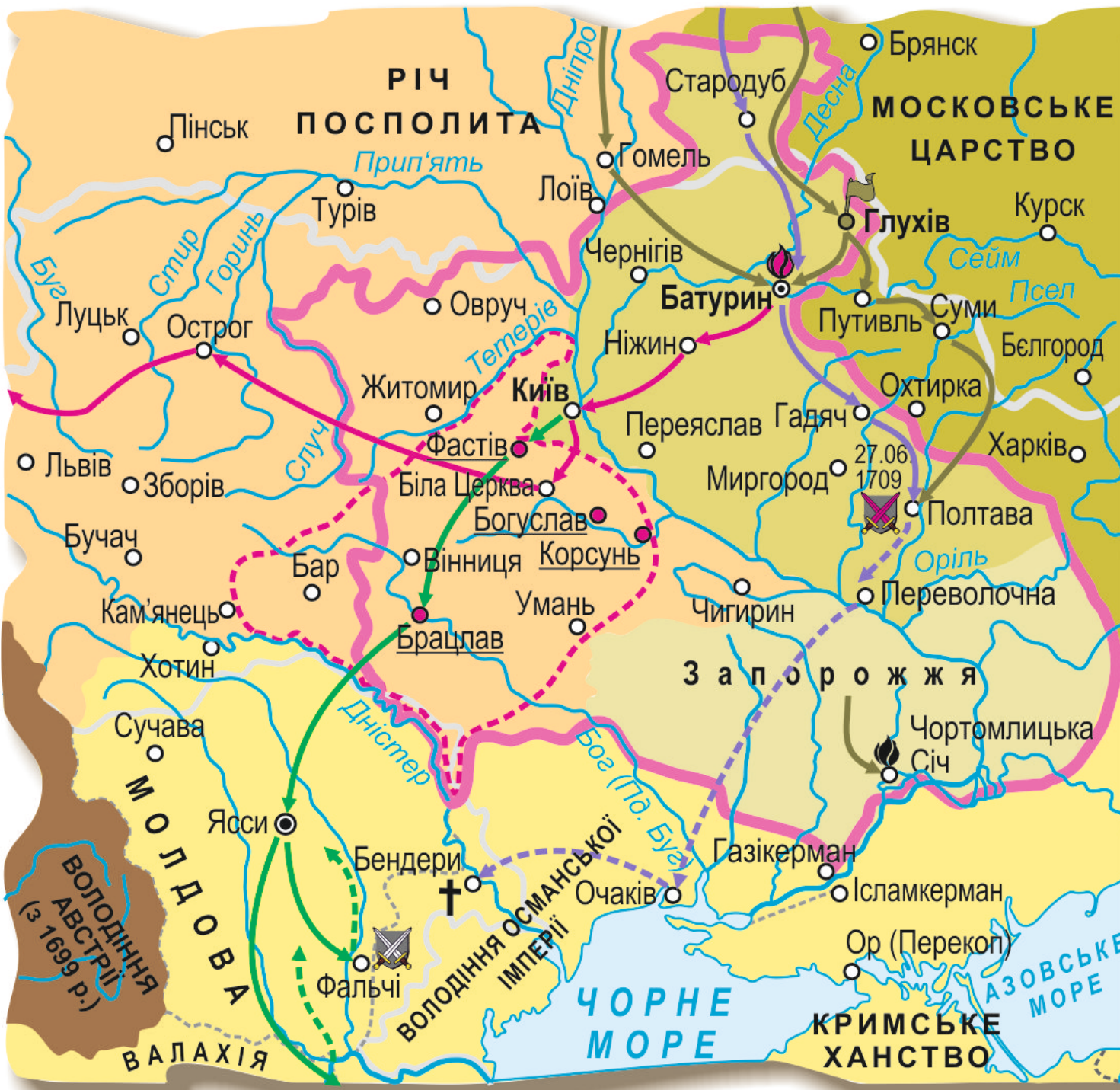



















-  Зречення П. Дорошенком булави на користь І. Самойловича 1676 р.
-  Зруйнування Чигирини в 1678 р.
-  Столиця та межі володінь в Україні васалів Османської імперії: Ю. Хмельницького в 1677–1681 рр. та Г. Дуки в 1681–1683 рр.
-  Спустошені землі, які за Бахчисарайським миром 1681 р. мали залишатися незаселеними
-  Землі, які поступово до 1699 р. відійшли від Османської імперії до Речі Посполитої
-  Центри козацьких полків, відновлених внаслідок введення в дію постанови сейму Речі Посполитої 1685 р.
-  Район козацького повстання під проводом С. Палія в 1702–1704 рр.
-  Гетьманщина та її столиця
-  Кордон Московського царства та залежних від нього країн згідно Вічного миру 1686 р.



- а** **б** Землі, що перебували у прямій (а), або васальній (б) залежності від Османської імперії, але до 1699 р. були повернені Речі Посполитій
- Гетьманщина та її столиця
- Слобідська Україна наприкінці XVII ст.
- Центри слобідських полків
- Резиденція белгородського воєводи, якому підпорядковувалися слобідські полки
- Запорозжя та Запорозька Січ
- Татарські шляхи



-  Гетьманщина та її столиця
-  Центри правобережних козацьких полків
-  Район козацького повстання під проводом С. Палія в 1702–1704 рр.
-  Похід І. Мазепи проти С. Палія та в західну Україну (до союзу зі Швецією)
-  Території, які були під контролем І. Мазепи в 1704–1709 рр.
-  Рух військ Петра І в 1708–1709 рр.
-  Рух військ Карла XII та І. Мазепи (після союзу зі Швецією)
-  Зруйнування царськими військами Батурина 02.11.1708 р.
-  Зруйнування царськими військами Чортомлицької Січі в травні 1709 р.
-  Столиця Гетьманщини після знищення Батурина
-  27.06.1709. Місце та дата Полтавської битви
-  Відступ військ Карла XII та І. Мазепи
-  Місце смерті І. Мазепи
-  Прутський похід (про цю подію та її наслідки ви дізнаєтеся в § 31)
-  Місце головної битви Прутського походу



- Російська імперія до 1774 р.
- Територія Запорожжя часів Нової Січі
- Межі паланок та їх центри

Назва паланки/центр паланки:

- 1 – Бугогардівська/Гард
- 2 – Інгульська/Перевізка
- 3 – Кодацька/Кодак
- 4 – Протовчанська
- 5 – Орільська/Козирщина
- 6 – Самарська/Нова Самара
- 7 – Кальміуська/Домаха
- 8 – Прогноїнська/Прогноїнськ

Території, які козаки вважали своїми, але за міжнародними договорами вони їм не належали

Слов'яно-сербія Назви адміністративних одиниць військових поселенців

- Кордон Російської імперії 1812 р.
- Задунайська Січ та її адміністративні центри в 1775–1828 рр.

Козацькі збройні формування Російської імперії та їх адміністративні центри

- Чорноморське козацьке військо:
- у 1790–1791 рр.
 - у 1792–1860 рр.
 - Дунайське козацьке військо (1828–1856 рр.)
 - Азовське козацьке військо (1828–1865 рр.)



БАНАТСЬКА СІЧ



Територія Банатської Січі у пониззях р. Тиси у провінції Банат (1785–1805 рр.)

- Російська імперія до 1774 р.
- Землі, приєднані до Російської імперії внаслідок підписання Кючук-Кайнарджійського мирного договору 1774 р.
- Територія, межі та столиця незалежного Кримського ханства (1774–1783 рр.), яке 1783 р. було приєднане до володінь Російської імперії
- Землі, приєднані до Російської імперії внаслідок підписання Яського мирного договору 1791 р.
- Нові міста, засновані у колишніх володіннях запорозьких козаків, Кримського ханства та Османської імперії

- Визнання Османською імперією факту приєднання Кримського ханства до Російської імперії
- Кордони Російської імперії 1791 р.
- Буковина, приєднана до володінь Австрії 1775 р.







Другий поділ Речі Посполитої 1793 р.:

Території, що відійшли до Росії

Третій поділ Речі Посполитої 1795 р.:

Території, що відійшли до Росії

Території, що відійшли до Австрії

Території, що відійшли до Пруссії

Кордони Австрії, Росії та Пруссії наприкінці 1795 р.

Перший поділ Речі Посполитої 1772 р.:

Території, що відійшли до Росії

Території, що відійшли до Австрії

Території, що увійшли до складу Російської імперії внаслідок російсько-турецьких воєн, що відбулися між першим та другим поділами Речі Посполитої

Буковина, приєднана до володінь Австрії 1775 р.

ВОЛИНЬ Назви українських земель