

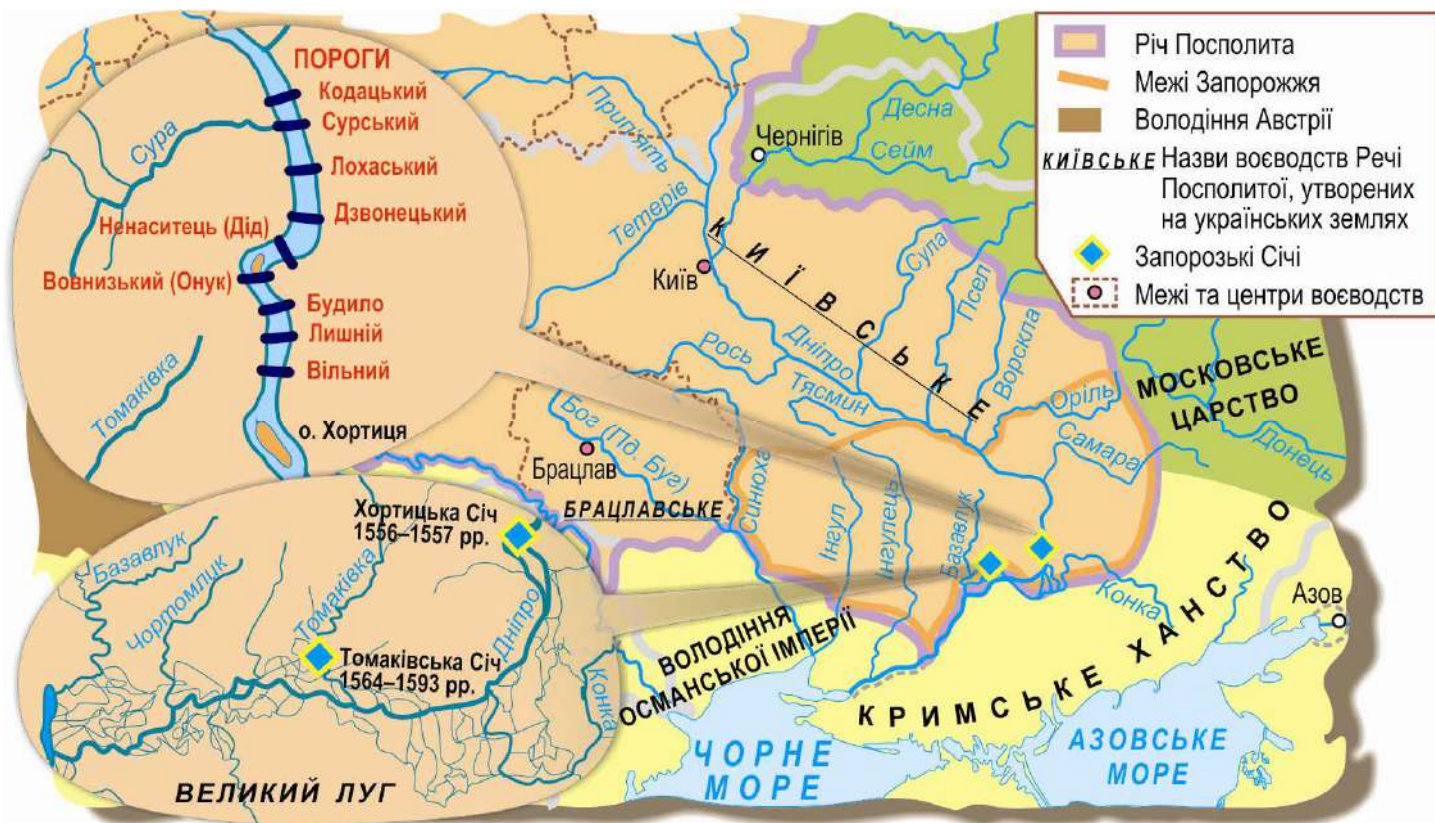
Політичне становище українських земель у першій половині XVI століття



Українські землі в другій половині XVI століття









Запорозжя



Козацькі повстання (війни) 90-х років XVI століття














Південні походи козаків

	Володіння Австрії		Шляхи повернення козаків додому з морських походів
	Райони, які найчастіше зазнавали нападів козаків		Місця і роки битв козацького та турецького флотів
	Столиця Османської імперії		
	Суходільні та морські походи козаків		



Козацько-селянські повстання 1620–1630-х років XVII століття



- | | | | |
|---|--|---|---|
|  | Рух козацьких загонів Тараса Федоровича (Трясила) |  | Відступ частини козаків з Яковом Острянином (Остряницею) в межі Московського царства після поразки під Жовнином 10 червня 1638 р. |
|  | Битва біля Курукового озера в жовтні-листопаді 1625 р. |  | Ліквідація Базавлуцької Січі після поразки повстання 1637-1638 рр. |
|  | Бій «Тарасова ніч» 20 травня 1630 р. |  | Зруйнування козаками Івана Сулими Кодацької фортеці |
|  | Поразки козацьких військ |  | Зведення під наглядом коронних урядників менш захищеної Микитинської Січі |
|  | Підписання Переяславської мирної угоди 29 травня 1630 р. | | |
|  | Похід Івана Сулими 1635 р. | | |
|  | Межа регіону козацько-селянських повстань 20-30-х рр. XVII ст. | | |

Карта «Початок Національно-визвольної війни»



Карта «Військові події 1650–1653 років»

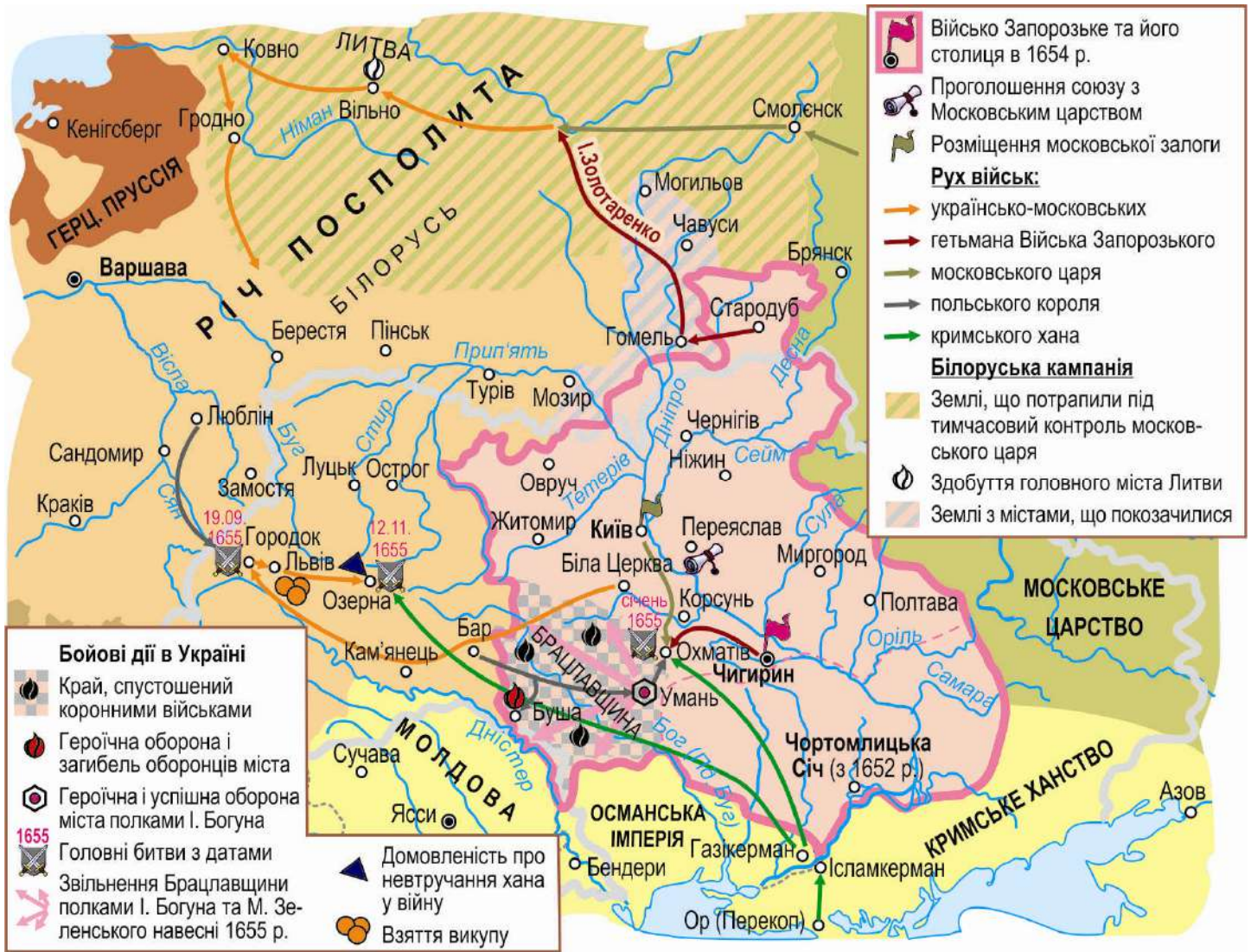


Рух козацьких військ 1650 р.	Місця та роки головних битв	Облога королівських військ під Жванцем Б. Хмельницьким 1653 р.
Рух козацьких військ 1651 р.	Загибель Тимоса Хмельницького	Територія та межі війська Запорозького згідно з Білоцерківським договором
Рух козацьких військ 1652 р.	Мирні договори	Території, повернені під владу Гетьмана, в результаті перемоги під Батогом
Рух козацьких військ 1653 р.	Знищення міста	
Відступ військ	Грабунок міста	
Рух військ Речі Посполитої	Столиця Війська Запорозького	
Рух татарських військ	Облога Вінниці М. Калиновським 1651 р.	

Карта «Європа середини XVII століття»



Карта «Воєнні дії 1654–1656 років»



Військо Запорозьке за гетьманування Виговського



Розкол Української козацької держави












Козацька Україна в другій половині XVII століття



Українське козацтво в останній чверті XVII століття



-  П. Дорошенко зрікся булави на користь І. Самойловича 1676 р.
-  Зруйнування Чигирин в 1678 р.
-  Столиця та межі володінь в Україні васалів Османської імперії: Ю. Хмельницького в 1677–1681 рр. та Г. Дуки в 1681–1683 рр.
-  Спустошені землі, які, за Бахчисарайським миром 1681 р., мали залишатися незаселеними
-  Землі, які поступово до 1699 р. відійшли від Османської імперії до Речі Посполитої
-  Центри козацьких полків, відновлених у результаті введення в дію постанови сейму Речі Посполитої 1685 р.
-  Район козацького повстання під проводом С. Палія в 1702–1704 рр.
-  Гетьманщина та її столиця
-  Кордон Московського царства і залежних від нього країн згідно з Вічним миром 1686 р.

Слобідська Україна та Запорозжя



Події Північної війни в Україні у 1708–1709 рр.



Адміністративні зміни в українських землях у XVIII столітті



Запорозжя та запорожці після 1734 року

- Російська імперія до 1774 р.
- Територія Запорозжя часів Нової Січі
- Межі паланок та їх центри
- Назва паланки/центр паланки:**
- 1** – Бугогардівська/Гард
- 2** – Інгульська/Перевізка
- 3** – Кодацька/Кодак
- 4** – Протовчанська
- 5** – Орільська/Козирщина
- 6** – Самарська/Нова Самара
- 7** – Кальміуська/Домаха
- 8** – Прогноїнська/Прогноїнськ
- Території, які козаки вважали своїми, але, за міжнародними договорами, вони їм не належали
- Назви адміністративних одиниць військового поселенців
- Кордон Російської імперії 1812 р.
- Задунайська Січ та її адміністративні центри в 1775–1828 рр.
- Козацькі збройні формування Російської імперії та їх адміністративні центри**
- Чорноморське козацьке військо:**
- у 1790–1791 рр.
- у 1792–1860 рр.
- Дунайське козацьке військо (1828–1856 рр.)
- Азовське козацьке військо (1828–1865 рр.)



Наслідки російсько-турецьких воєн другої половини XVIII століття



Опришківський та гайдамацький рухи у середині – другій половині XVIII ст.



Карта «Результати поділів Речі Посполитої та російсько-турецьких війн останньої чверті XVIII століття»



<ul style="list-style-type: none"> Російська імперія до 1772 р. Кордон Речі Посполитої до 1772 р. ВОЛИНЬ Назви українських земель <p>Перший поділ Речі Посполитої 1772 р.:</p> <ul style="list-style-type: none"> Території, що відійшли до Росії Території, що відійшли до Австрії 	<ul style="list-style-type: none"> Території, що увійшли до складу Російської імперії внаслідок російсько-турецьких воєн, що відбулися між першим та другим поділами Речі Посполитої Буковина, приєднана до володінь Австрії 1775 р. 	<p>Другий поділ Речі Посполитої 1793 р.:</p> <ul style="list-style-type: none"> Території, що відійшли до Росії <p>Третій поділ Речі Посполитої 1795 р.:</p> <ul style="list-style-type: none"> Території, що відійшли до Росії Території, що відійшли до Австрії Території, що відійшли до Пруссії Кордони Австрії, Росії та Пруссії наприкінці 1795 р.
--	--	---